



MUNICÍPIO DE VILA NOVA DE CERVEIRA

SERVIÇO MUNICIPAL DE PROTEÇÃO CIVIL

RELATÓRIO DOS DANOS CAUSADOS PELAS INTEMPÉRIES
DOS DIAS 12 A 14 DE FEVEREIRO 2016



Índice

<i>I – INTRODUÇÃO</i>	3
<i>II – CONDIÇÕES METEOROLÓGICAS VERIFICADAS</i>	3
<i>III – DANOS REGISTRADOS</i>	4
1. <i>Covas</i>	4
2. <i>Gondarém</i>	5
3. <i>Loivo</i>	5
4. <i>Sapardos</i>	6
5. <i>Sopo</i>	7
6. <i>Vila Nova de Cerveira</i>	7
7. <i>Ecopista do Rio Minho</i>	8
<i>IV – CONCLUSÃO</i>	10

Índice Anexo

<i>Anexo I - Alertas emitidos pelo IPMA para Viana do Castelo</i>	
<i>Anexo II - Avisos emitidas pelo IPMA – Email CDOS</i>	

I – INTRODUÇÃO

Nos passados dias 12 a 14 de fevereiro do corrente ano verificam-se condições climatéricas adversas tendo-se registado o aumento significativo da precipitação e da intensidade do vento, conforme atestam os extratos dos Avisos Meteorológicos do IPMA – Instituto Português de Meteorologia (constantes no anexo I), bem como os avisos completos cedidos pelo Comando Distrital de Operações de Socorro (CDOS) de Viana do Castelo via correio eletrónico (constantes do anexo II).

O aumento da precipitação teve como consequência direta um acréscimo do volume de água a escoar para as linhas de água naturais e artificiais do concelho, sendo que, nas zonas afetadas pelo grande incêndio florestal (GIF) do dia 8 de agosto, essa situação foi mais impactante, dada a reduzida capacidade de absorção dos terrenos.

Outra consequência importante foi o aumento da quantidade de água retida nas barragens existentes, tanto no rio Coura como no Rio Minho, que obrigou as entidades gestoras a abrir as comportas, facto que acarretou a subida do nível das águas e a subseqüentemente inundação das margens dos Rios.

Destas alterações resultaram os danos materiais, tanto no domínio público como no privado, abaixo elencados.

II – CONDIÇÕES METEOROLÓGICAS VERIFICADAS

Analisando os extratos dos comunicados do IPMA (anexo I), é possível verificar que o Distrito de Viana do Castelo esteve, do dia 12 às 06:00 UTC até ao dia 15 às 18:00 UTC, debaixo de vários avisos meteorológicos (amarelo, laranja e vermelho), devido a fortes precipitações; agitação marítima; rajadas de vento e queda de neve que se verificaram ao longo desses dias - abaixo encontram-se descritos quais os parâmetros que determinam a atribuição dos supracitados alertas.

Aviso	Parâmetro	Amarelo	Laranja	Vermelho	Unid.	Notas
Vento	Rajada Máxima do Vento	70 a 90	91 a 130	> 130	km/h	
		90 a 110	111 a 130	> 130	km/h	Nas terras altas
Precipitação	Chuva / Aguaceiros	10 a 20	21 a 40	> 40	mm/1h	Milímetros numa hora
		30 a 40	41 a 60	> 60	mm/6h	Milímetros em 6 horas
Neve	Queda de Neve	5 a 10	11 a 100	> 100	cm	Cota (altitude > 1000 m)
		1 a 5	6 a 30	> 30	cm	Cota (altitude < 1000 m)
Agitação Marítima	Altura Significativa das Ondas	4 a 5	5 a 7	> 7	m	
		2 a 3	3 a 5	> 5	m	Com ondulação de Sueste na costa Sul do Algarve

III – DANOS REGISTRADOS

Por forma a facilitar a descrição das situações verificadas, as mesmas foram agrupadas por freguesia. Em ponto exclusivo são descritas as situações verificadas na ecopista do Rio Minho.

1. Covas

Nesta freguesia foram registaram-se duas situações, ambas no domínio público, uma na EM 516 e outra na EN 302, abaixo descritas.

- EM 516

O muro de suporte da estrada EM 516 desabou, junto do cruzamento de acesso ao lugar do Real, destruindo a plataforma até ao seu eixo, impossibilitando assim o trânsito nessa via. A EM 516 deverá permanecer interdita até resolução desta situação.



- EN 302

O muro de suporte da EN 302 desabou, entre os lugares de Valinho e S. Gregório, destruindo o início da plataforma. Embora o trânsito possa circular, esta situação deve ser considerada urgente dada a possibilidade dos estragos aumentarem e desta via se tornar intransitável.



2. Gondarém

Nesta freguesia as situações verificadas são do domínio privado e ainda não causaram quaisquer danos ao domínio público, contudo são relevantes pelo facto de corresponderem a cedências de muros de suporte de terra que confrontam diretamente com vias municipais.

Conforme atestam as fotografias abaixo, os muros apresentam evidentes sinais de cedência e podem, a qualquer momento, ruir. O muro situado na Estrada de São Pedro tem cerca de 6 m de altura e, em caso de queda, poderá causar danos quer na via pública quer nas infraestruturas de distribuição de energia elétrica



1 – Rua do Seixo

2 – Estrada do Calvário

3 – Estrada de S. Pedro



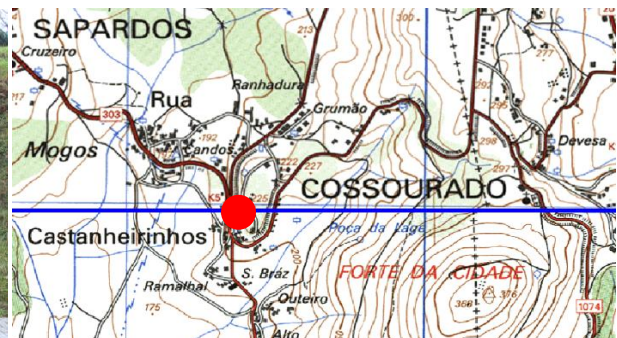
3. Loivo

No lugar da bagoada, desta freguesia, mais precisamente na Rua do Cano Real, junto ao cruzamento com a Rua do Lombo, verificamos que o muro/lintel de suporte da estrada cedeu em toda a sua extensão, tendo como consequência a fissuração acentuada na pavimentação (fissura de cerca 1 a 2 cm de espessura) e desnível no mesmo em certas zonas (assentamento da ordem de 2 cm).




4. Sapardos

Na rua dos Castanheirinhos verificou-se o desabamento do talude que a suporta, facto que condiciona o trânsito nessa rua. Caso não seja construído um muro de suporte poderá a plataforma da rua em apreço ficar danificada e acabar por ruir completamente.



5. Sopo

Nesta freguesia as situações verificadas são do domínio privado. Apesar de ainda não se ter registado qualquer dano ao domínio público, a derrocada parcial de 2 muros fez com que resíduos se acumulassem na via pública. Ambas as situações ocorreram na Av. de S. Tiago, uma junto do cruzamento com a rua Justino José Esteves e outra junto ao cruzamento com a Rua de Cortinhas.



6. Vila Nova de Cerveira

Na sede do concelho verificou-se, para além das situações elencadas no ponto “Ecopista do Rio Minho”, o desmoronamento de um muro no Bairro de São Roque, junto ao Ribeiro de São Gonçalo, mais precisamente junto ao pontão de acesso à Rua do Sr. dos Esquecidos da freguesia de Loivo.




7. Ecopista do Rio Minho

A Ecopista do Rio Minho, dado o seu traçado confrontar diretamente com o Rio Minho, foi uma das infraestruturas mais afetadas pelas intempéries, mais especificamente pela inundações das margens deste rio. Uma vez percorridas as duas fases da mesma verificou-se o seguinte:

- **Fase 1 - Praia da Lenta -> Praia da Mota**

Nesta zona da Ecopista a inundações registada apenas acarretou a acumulação de uma quantidade significativa de resíduos trazidos pela corrente e de lodo.



- **Fase 2 - Praia da Lenta -> Moutorros**

Nesta zona da Ecopista verificaram-se, para além dos resíduos e lodo depositados, várias situações que podem vir a pôr em causa a integridade da própria ecopista, nomeadamente:

- Pavimento da ecopista a ficar sem fundação em vários locais;
- Desabamentos junto aos encontros dos diversos pontões;
- Linha de água adjacente a ecopista danificada;





IV – CONCLUSÃO

O presente relatório pretende elencar os danos causados ao erário público pelas intempéries registadas entre os dias 12 e 14 de fevereiro passado. Não obstante e por forma a demonstrar que, infelizmente, as condições meteorológicas adversas afetaram todo o território do concelho de Cerveira, também se encontram descritas algumas situações registadas ao nível do domínio privado.

Este relatório pretende ser um documento técnico de apoio ao trabalho dos serviços técnicos municipais, no qual se encontram elencados os danos provocados pelas intempéries registadas no concelho de Vila Nova de Cerveira. Mais, pretende ser o ponto de partida para os trabalhos de conceção e orçamentação das reparações a executar.

Vila Nova de Cerveira, 18 de Fevereiro 2016

O Técnico

Carlos Manuel Poço Pereira



MUNICÍPIO DE VILA NOVA DE CERVEIRA
SERVIÇO MUNICIPAL DE PROTEÇÃO CIVIL

ANEXO I

***Alertas emitidos pelo IPMA
Para Viana do Castelo***



*Relatório dos danos causados pelas intempéries dos dias 12
a 14 de fevereiro 2016*

Anexo I

EXTRATO DO COMUNICADO Nº. 45/2016

Na sequência do aviso anterior eleva-se para AVISO LARANJA de PRECIPITAÇÃO os distritos de Viana do Castelo, Braga e Porto e emite-se AVISO de AGITAÇÃO MARÍTIMA.

- AVISOS LARANJA -

PRECIPITAÇÃO

Nos distritos de VIANA DO CASTELO, BRAGA e PORTO
Desde as 06:00UTC de 12.02.16 até as 18:00UTC de 12.02.16
Chuva persistente e por vezes forte.

AGITAÇÃO MARÍTIMA

Nos distritos de VIANA DO CASTELO, BRAGA, PORTO, AVEIRO, COIMBRA e LEIRIA e LISBOA
Desde as 09:00UTC de 14.02.16 até as 19:00UTC de 14.02.16
Ondas de noroeste com 5 a 7 metros, podendo atingir 10 a 12 metros de altura máxima.

- AVISOS AMARELO -

PRECIPITAÇÃO

Nos distritos de VIANA DO CASTELO, BRAGA e PORTO
Desde as 00:00UTC de 12.02.16 até as 06:00UTC de 12.02.16
Chuva persistente e por vezes forte.

Nos distritos de VIANA DO CASTELO, BRAGA e PORTO
Desde as 18:00UTC de 12.02.16 até as 00:00UTC de 14.02.16
Chuva persistente e por vezes forte.

AGITAÇÃO MARÍTIMA

Nos distritos de VIANA DO CASTELO, BRAGA, PORTO, AVEIRO, COIMBRA e LEIRIA e LISBOA
Desde as 06:00UTC de 13.02.16 até as 09:00UTC de 14.02.16
Ondas de noroeste com 4 a 5 metros.

EXTRATO DO COMUNICADO Nº. 47/2016

Na sequência do comunicado anterior eleva-se para Laranja o aviso de precipitação para o distrito de Aveiro.

- AVISOS LARANJA -

PRECIPITAÇÃO

Nos distritos de VIANA DO CASTELO, BRAGA e PORTO
Desde as 06:00UTC de 12.02.16 até as 18:00UTC de 12.02.16
Chuva persistente e por vezes forte.

AGITAÇÃO MARÍTIMA

Nos distritos de VIANA DO CASTELO, BRAGA, PORTO, AVEIRO, COIMBRA e LEIRIA e LISBOA
Desde as 09:00UTC de 14.02.16 até as 19:00UTC de 14.02.16
Ondas de noroeste com 5 a 7 metros, podendo atingir 10 a 12 metros de altura máxima.

- AVISOS AMARELO -

PRECIPITAÇÃO

Nos distritos de VIANA DO CASTELO, BRAGA e PORTO
Desde as 00:00UTC de 12.02.16 até as 06:00UTC de 12.02.16
Chuva persistente e por vezes forte.



Relatório dos danos causados pelas intempéries dos dias 12 a 14 de fevereiro 2016

Anexo I

Nos distritos de VIANA DO CASTELO, BRAGA e PORTO
Desde as 18:00UTC de 12.02.16 até as 00:00UTC de 14.02.16
Chuva persistente e por vezes forte.

----- **AGITAÇÃO MARÍTIMA** -----

Nos distritos de VIANA DO CASTELO, BRAGA, PORTO, AVEIRO, COIMBRA e LEIRIA e LISBOA
Desde as 06:00UTC de 13.02.16 até as 09:00UTC de 14.02.16
Ondas de noroeste com 4 a 5 metros.

EXTRATO DO COMUNICADO Nº. 47/2016

Na sequência do comunicado anterior, emite-se aviso AMARELO de RAJADA MÁXIMA e atualiza-se os avisos de agitação marítima.

----- **- AVISOS LARANJA -** -----

PRECIPITAÇÃO

Nos distritos de VIANA DO CASTELO, BRAGA e PORTO
Desde as 07:00UTC de 12.02.16 até as 18:00UTC de 12.02.16
Chuva persistente e por vezes forte.

----- **AGITAÇÃO MARÍTIMA** -----

Nos distritos de VIANA DO CASTELO, BRAGA, PORTO, AVEIRO, COIMBRA e LEIRIA e LISBOA
Desde as 06:00UTC de 14.02.16 até as 06:00UTC de 15.02.16
Ondas de noroeste com 5 a 7 metros, podendo atingir 10 a 12 metros de altura máxima.

----- **- AVISOS AMARELO -** -----

PRECIPITAÇÃO

Nos distritos de VIANA DO CASTELO, BRAGA e PORTO
Desde as 18:00UTC de 12.02.16 até as 00:00UTC de 14.02.16
Chuva persistente e por vezes forte.

----- **VENTO - RAJADA MÁXIMA** -----

Nos distritos de VIANA DO CASTELO, BRAGA, PORTO, AVEIRO, COIMBRA e LEIRIA
Desde as 15:00UTC de 13.02.16 até as 00:00UTC de 15.02.16
Rajadas até 85 km/h, em especial no litoral, e que poderão atingir 110 km/h nas terras altas.

----- **AGITAÇÃO MARÍTIMA** -----

Nos distritos de VIANA DO CASTELO, BRAGA, PORTO, AVEIRO, COIMBRA e LEIRIA e LISBOA
Desde as 06:00UTC de 13.02.16 até as 06:00UTC de 14.02.16
Ondas de noroeste com 4 a 5 metros.

EXTRATO DO COMUNICADO Nº. 49/2016

Na sequência do comunicado anterior, prolongam-se os avisos referentes a Rajada e Agitação Marítima.

----- **- AVISOS LARANJA -** -----

PRECIPITAÇÃO

Nos distritos de VIANA DO CASTELO, BRAGA e PORTO
Desde as 19:00UTC de 12.02.16 até as 18:00UTC de 13.02.16
Chuva persistente e por vezes forte.



**Relatório dos danos causados pelas intempéries dos dias 12
a 14 de fevereiro 2016**

Anexo I

----- AGITAÇÃO MARÍTIMA -----

Nos distritos de VIANA DO CASTELO, BRAGA, PORTO, AVEIRO, COIMBRA e LEIRIA e LISBOA
Desde as 06:00UTC de 14.02.16 até as 18:00UTC de 15.02.16
Ondas de noroeste com 5 a 7 metros, podendo atingir 10 a 12 metros de altura máxima.

- AVISOS AMARELO -

PRECIPITAÇÃO

Nos distritos de VIANA DO CASTELO, BRAGA e PORTO
Desde as 18:00UTC de 13.02.16 até as 00:00UTC de 14.02.16
Chuva persistente e por vezes forte.

----- VENTO - RAJADA MÁXIMA -----

Nos distritos de VIANA DO CASTELO, BRAGA, PORTO, AVEIRO, COIMBRA e LEIRIA
Desde as 15:00UTC de 13.02.16 até as 18:00UTC de 15.02.16
Rajadas até 85 km/h, em especial no litoral, e que poderão atingir 110 km/h nas terras altas.

----- AGITAÇÃO MARÍTIMA -----

Nos distritos de VIANA DO CASTELO, BRAGA, PORTO, AVEIRO, COIMBRA e LEIRIA e LISBOA
Desde as 06:00UTC de 13.02.16 até as 06:00UTC de 14.02.16
Ondas de noroeste com 4 a 5 metros.

----- QUEDA DE NEVE -----

Nos distritos de VIANA DO CASTELO, BRAGA, PORTO, VILA REAL, BRAGANÇA e VISEU, GUARDA, CASTELO BRANCO, AVEIRO,
COIMBRA e LEIRIA
Desde as 06:00UTC de 14.02.16 até as 18:00UTC de 14.02.16
Queda de neve acima dos 600 metros.

EXTRATO DO COMUNICADO Nº. 50/2016

Na sequência dos comunicados anteriores atualiza-se o aviso de agitação marítima e prolonga-se o aviso de neve.

- AVISOS LARANJA -

PRECIPITAÇÃO

Nos distritos de VIANA DO CASTELO, BRAGA e PORTO
Desde as 06:00UTC de 13.02.16 até as 18:00UTC de 13.02.16
Chuva persistente e por vezes forte.

----- AGITAÇÃO MARÍTIMA -----

Nos distritos de VIANA DO CASTELO, BRAGA, PORTO, AVEIRO e COIMBRA
Desde as 06:00UTC de 14.02.16 até as 18:00UTC de 15.02.16
Ondas de noroeste com 5 a 7 metros, podendo atingir 10 a 12 metros de altura máxima.

- AVISOS AMARELO -

PRECIPITAÇÃO

Nos distritos de VIANA DO CASTELO, BRAGA e PORTO
Desde as 18:00UTC de 13.02.16 até as 00:00UTC de 14.02.16
Chuva persistente e por vezes forte.



**Relatório dos danos causados pelas intempéries dos dias 12
a 14 de fevereiro 2016**

Anexo I

----- VENTO - RAJADA MÁXIMA -----

Nos distritos de VIANA DO CASTELO, BRAGA, PORTO, AVEIRO, COIMBRA e LEIRIA
Desde as 15:00UTC de 13.02.16 até as 18:00UTC de 15.02.16
Rajadas até 90 km/h, em especial no litoral, e que poderão atingir 110 km/h nas terras altas.

----- AGITAÇÃO MARÍTIMA -----

Nos distritos de VIANA DO CASTELO, BRAGA, PORTO, AVEIRO, COIMBRA e LEIRIA e LISBOA
Desde as 06:00UTC de 13.02.16 até as 06:00UTC de 14.02.16
Ondas de noroeste com 4 a 5 metros.

Nos distritos de VIANA DO CASTELO, BRAGA, PORTO, AVEIRO e COIMBRA
Desde as 18:00UTC de 15.02.16 até as 00:00UTC de 16.02.16
Ondas de noroeste com 4 a 5 metros.

----- QUEDA DE NEVE -----

Nos distritos de VIANA DO CASTELO, BRAGA, PORTO, VILA REAL, BRAGANÇA e VISEU, GUARDA, CASTELO BRANCO, AVEIRO,
COIMBRA e LEIRIA
Desde as 06:00UTC de 14.02.16 até as 00:00UTC de 15.02.16
Queda de neve acima dos 600 metros.

EXTRATO DO COMUNICADO Nº. 51/2016

Na sequência do comunicado anterior:

- Aumenta-se para aviso VERMELHO de AGITAÇÃO MARÍTIMA e para LARANJA de RAJADA MÁXIMA os distritos a norte do Cabo Raso.
- Antecipam-se e prolongam-se quase todos os avisos de RAJADA MÁXIMA e AGITAÇÃO MARÍTIMA.
- Mantêm-se os restantes avisos.

- AVISOS VERMELHO -
AGITAÇÃO MARÍTIMA -----

Nos distritos de VIANA DO CASTELO, BRAGA, PORTO, AVEIRO e COIMBRA
Desde as 12:00UTC de 14.02.16 até as 12:00UTC de 15.02.16
Ondas de noroeste com 7 a 8 metros, podendo atingir 14 metros de altura máxima.

- AVISOS LARANJA -
PRECIPITAÇÃO -----

Nos distritos de VIANA DO CASTELO, BRAGA e PORTO
Desde as 12:00UTC de 13.02.16 até as 18:00UTC de 13.02.16
Chuva persistente e por vezes forte.

----- VENTO - RAJADA MÁXIMA -----

Nos distritos de VIANA DO CASTELO, BRAGA, PORTO, AVEIRO, COIMBRA e LEIRIA
Desde as 09:00UTC de 14.02.16 até as 18:00UTC de 14.02.16
Rajadas até 100 km/h, em especial no litoral, e que poderão atingir 120 km/h nas terras altas.

----- AGITAÇÃO MARÍTIMA -----

Nos distritos de VIANA DO CASTELO, BRAGA, PORTO, AVEIRO e COIMBRA
Desde as 06:00UTC de 14.02.16 até as 12:00UTC de 14.02.16
Ondas de noroeste com 5 a 7 metros, podendo atingir 10 a 12 metros de altura máxima.

Nos distritos de VIANA DO CASTELO, BRAGA, PORTO, AVEIRO e COIMBRA
Desde as 12:00UTC de 15.02.16 até as 18:00UTC de 15.02.16
Ondas de noroeste com 5 a 7 metros, podendo atingir 10 a 12 metros de altura máxima.



**Relatório dos danos causados pelas intempéries dos dias 12
a 14 de fevereiro 2016**

Anexo I

- AVISOS AMARELO -

PRECIPITAÇÃO

Nos distritos de VIANA DO CASTELO, BRAGA e PORTO
Desde as 18:00UTC de 13.02.16 até as 00:00UTC de 14.02.16
Chuva persistente e por vezes forte.

VENTO - RAJADA MÁXIMA

Nos distritos de VIANA DO CASTELO, BRAGA, PORTO, AVEIRO, COIMBRA e LEIRIA
Desde as 15:00UTC de 13.02.16 até as 09:00UTC de 14.02.16
Rajadas até 90 km/h, em especial no litoral, e que poderão atingir 110 km/h nas terras altas.

Nos distritos de VIANA DO CASTELO, BRAGA, PORTO, AVEIRO, COIMBRA e LEIRIA
Desde as 18:00UTC de 14.02.16 até as 18:00UTC de 15.02.16
Rajadas até 90 km/h, em especial no litoral, e que poderão atingir 110 km/h nas terras altas.

AGITAÇÃO MARÍTIMA

Nos distritos de VIANA DO CASTELO, BRAGA, PORTO, AVEIRO, COIMBRA e LEIRIA e LISBOA
Desde as 12:00UTC de 13.02.16 até as 06:00UTC de 14.02.16
Ondas de noroeste com 4 a 5 metros.

Nos distritos de VIANA DO CASTELO, BRAGA, PORTO, AVEIRO e COIMBRA
Desde as 18:00UTC de 15.02.16 até as 00:00UTC de 16.02.16
Ondas de noroeste com 4 a 5 metros.

QUEDA DE NEVE

Nos distritos de VIANA DO CASTELO, BRAGA, PORTO, VILA REAL, BRAGANÇA, VISEU, GUARDA, CASTELO BRANCO, AVEIRO,
COIMBRA e LEIRIA
Desde as 06:00UTC de 14.02.16 até as 00:00UTC de 15.02.16
Queda de neve acima dos 600 metros.

EXTRATO DO COMUNICADO Nº. 52/2016

Na sequência do comunicado anterior, eleva-se para Laranja o aviso de vento no litoral oeste da região Sul:

- AVISOS VERMELHO -

AGITAÇÃO MARÍTIMA

Nos distritos de VIANA DO CASTELO, BRAGA, PORTO, AVEIRO e COIMBRA
Desde as 12:00UTC de 14.02.16 até as 12:00UTC de 15.02.16
Ondas de noroeste com 7 a 8 metros, podendo atingir 14 metros de altura máxima.

- AVISOS LARANJA -

VENTO - RAJADA MÁXIMA

Nos distritos de VIANA DO CASTELO, BRAGA, PORTO, AVEIRO, COIMBRA e LEIRIA
Desde as 09:00UTC de 14.02.16 até as 18:00UTC de 14.02.16
Rajadas até 100 km/h, em especial no litoral, e que poderão atingir 120 km/h nas terras altas.

AGITAÇÃO MARÍTIMA

Nos distritos de VIANA DO CASTELO, BRAGA, PORTO, AVEIRO e COIMBRA
Desde as 06:00UTC de 14.02.16 até as 12:00UTC de 14.02.16
Ondas de noroeste com 5 a 7 metros, podendo atingir 10 a 12 metros de altura máxima.



*Relatório dos danos causados pelas intempéries dos dias 12
a 14 de fevereiro 2016*

Anexo I

Nos distritos de VIANA DO CASTELO, BRAGA, PORTO, AVEIRO e COIMBRA
Desde as 12:00UTC de 15.02.16 até as 18:00UTC de 15.02.16
Ondas de noroeste com 5 a 7 metros, podendo atingir 10 a 12 metros de altura máxima.

- AVISOS AMARELO -

----- VENTO - RAJADA MÁXIMA -----

Nos distritos de VIANA DO CASTELO, BRAGA, PORTO, AVEIRO, COIMBRA e LEIRIA
Desde as 06:00UTC de 14.02.16 até as 09:00UTC de 14.02.16
Rajadas até 90 km/h, em especial no litoral, e que poderão atingir 110 km/h nas terras altas.

Nos distritos de VIANA DO CASTELO, BRAGA, PORTO, AVEIRO, COIMBRA e LEIRIA
Desde as 18:00UTC de 14.02.16 até as 18:00UTC de 15.02.16
Rajadas até 90 km/h, em especial no litoral, e que poderão atingir 110 km/h nas terras altas.

----- AGITAÇÃO MARÍTIMA -----

Nos distritos de VIANA DO CASTELO, BRAGA, PORTO, AVEIRO e COIMBRA
Desde as 18:00UTC de 15.02.16 até as 00:00UTC de 16.02.16
Ondas de noroeste com 4 a 5 metros.

----- QUEDA DE NEVE -----

Nos distritos de VIANA DO CASTELO, BRAGA, PORTO, VILA REAL, BRAGANÇA, VISEU, GUARDA, CASTELO BRANCO, AVEIRO,
COIMBRA e LEIRIA
Desde as 06:00UTC de 14.02.16 até as 00:00UTC de 15.02.16
Queda de neve acima dos 600 metros.

EXTRATO DO COMUNICADO Nº. 53/2016

Na sequência do comunicado anterior: prolonga-se o aviso LARANJA de RAJADA MÁXIMA para os distritos do litoral Norte e Centro.

- AVISOS VERMELHO -

----- AGITAÇÃO MARÍTIMA -----

Nos distritos de VIANA DO CASTELO, BRAGA, PORTO, AVEIRO e COIMBRA
Desde as 18:00UTC de 14.02.16 até as 12:00UTC de 15.02.16
Ondas de noroeste com 7 a 8 metros, podendo atingir 14 metros de altura máxima.

- AVISOS LARANJA -

----- VENTO - RAJADA MÁXIMA -----

Nos distritos de VIANA DO CASTELO, BRAGA, PORTO, AVEIRO, COIMBRA, LEIRIA e LISBOA
Desde as 18:00UTC de 14.02.16 até as 21:00UTC de 14.02.16
Rajadas até 100 km/h.

----- AGITAÇÃO MARÍTIMA -----

Nos distritos de VIANA DO CASTELO, BRAGA, PORTO, AVEIRO e COIMBRA
Desde as 12:00UTC de 15.02.16 até as 18:00UTC de 15.02.16
Ondas de noroeste com 5 a 7 metros, podendo atingir 10 a 12 metros de altura máxima.



*Relatório dos danos causados pelas intempéries dos dias 12
a 14 de fevereiro 2016*

Anexo I

- AVISOS AMARELO -

----- VENTO - RAJADA MÁXIMA -----

Nos distritos de VIANA DO CASTELO, BRAGA, PORTO, AVEIRO, COIMBRA e LEIRIA
Desde as 21:00UTC de 14.02.16 até as 18:00UTC de 15.02.16
Rajadas até 90 km/h, em especial no litoral, e que poderão atingir 110 km/h nas terras altas.

----- AGITAÇÃO MARÍTIMA -----

Nos distritos de VIANA DO CASTELO, BRAGA, PORTO, AVEIRO e COIMBRA
Desde as 18:00UTC de 15.02.16 até as 00:00UTC de 16.02.16
Ondas de noroeste com 4 a 5 metros.

----- QUEDA DE NEVE -----

Nos distritos de VIANA DO CASTELO, BRAGA, PORTO, VILA REAL, BRAGANÇA, VISEU, GUARDA, CASTELO BRANCO, AVEIRO,
COIMBRA e LEIRIA
Desde as 18:00UTC de 14.02.16 até as 00:00UTC de 15.02.16
Queda de neve acima dos 600 metros.

MUNICÍPIO DE VILA NOVA DE CERVEIRA
SERVIÇO MUNICIPAL DE PROTEÇÃO CIVIL

ANEXO II

Avisos emitidas pelo IPMA – Email CDOS

CMVNC Ambiente

De: Octávio Manuel Sousa Lages <octavio.lages@prociv.pt>
Enviado: quarta-feira, 17 de Fevereiro de 2016 12:05
Para: CMVNC Ambiente
Assunto: Avisos METEO IPMA - EAE Amarelo

Caríssimo

Conforme o solicitado, sou a enviar os Avisos METEO elaborados pelo IPMA (durante o EAE Amarelo).

MINISTÉRIO DA AGRICULTURA E DO MAR
INSTITUTO PORTUGUÊS DO MAR E DA ATMOSFERA, I.P.
Departamento de Meteorologia e Geofísica
Divisão de Previsão Meteorológica, Vigilância e Serviços Espaciais

Aviso Meteorológico - CONTINENTE

COMUNICADO Nº. 45/2016

Na sequência do aviso anterior eleva-se para AVISO LARANJA de PRECIPITAÇÃO os distritos de Viana do Castelo, Braga e Porto e emite-se AVISO de AGITAÇÃO MARÍTIMA.

- AVISOS LARANJA -

»»» PRECIPITAÇÃO Nos distritos de VIANA DO CASTELO, BRAGA e PORTO Desde as 06:00UTC de 12.02.16 até as 18:00UTC de 12.02.16 Chuva persistente e por vezes forte.

»»» AGITAÇÃO MARÍTIMA

Nos distritos de VIANA DO CASTELO, BRAGA, PORTO, AVEIRO, COIMBRA e LEIRIA e LISBOA Desde as 09:00UTC de 14.02.16 até as 19:00UTC de 14.02.16 Ondas de noroeste com 5 a 7 metros, podendo atingir 10 a 12 metros de altura máxima.

- AVISOS AMARELO -

»»» PRECIPITAÇÃO Nos distritos de VIANA DO CASTELO, BRAGA e PORTO Desde as 00:00UTC de 12.02.16 até as 06:00UTC de 12.02.16 Chuva persistente e por vezes forte.

Nos distritos de VIANA DO CASTELO, BRAGA e PORTO Desde as 18:00UTC de 12.02.16 até as 00:00UTC de 14.02.16 Chuva persistente e por vezes forte.

Nos distritos de VILA REAL, VISEU, AVEIRO e COIMBRA Desde as 00:00UTC de 12.02.16 até as 00:00UTC de 14.02.16 Chuva persistente e por vezes forte.

Nos distritos de GUARDA e CASTELO BRANCO Desde as 00:00UTC de 12.02.16

até as 00:00UTC de 14.02.16

Nas regiões montanhosas: Chuva persistente e por vezes forte.

Nos distritos de BRAGANÇA

Desde as 00:00UTC de 12.02.16

até as 00:00UTC de 13.02.16

Chuva persistente e por vezes forte.

»»» AGITAÇÃO MARÍTIMA

Nos distritos de SETÚBAL e BEJA

Desde as 06:00UTC de 14.02.16

até as 19:00UTC de 14.02.16

Ondas de noroeste com 4 a 5 metros.

Nos distritos de FARO

Desde as 06:00UTC de 14.02.16

até as 19:00UTC de 14.02.16

Na COSTA OCIDENTAL: Ondas de noroeste com 4 a 5 metros.

Nos distritos de VIANA DO CASTELO, BRAGA, PORTO, AVEIRO, COIMBRA
e LEIRIA e LISBOA

Desde as 06:00UTC de 13.02.16

até as 09:00UTC de 14.02.16

Ondas de noroeste com 4 a 5 metros.

MINISTÉRIO DA AGRICULTURA E DO MAR
INSTITUTO PORTUGUÊS DO MAR E DA ATMOSFERA, I.P.

Departamento de Meteorologia e Geofísica

Divisão de Previsão Meteorológica, Vigilância e Serviços Espaciais

Aviso Meteorológico - CONTINENTE

COMUNICADO Nº. 46/2016

Na sequência do comunicado anterior eleva-se para Laranja o aviso de precipitação para o distrito de Aveiro.

- AVISOS LARANJA -

»»» PRECIPITAÇÃO ----- Nos distritos de VIANA DO CASTELO, BRAGA e

PORTO Desde as 06:00UTC de 12.02.16

até as 18:00UTC de 12.02.16

Chuva persistente e por vezes forte.

Nos distritos de AVEIRO

Desde as 09:00UTC de 12.02.16

até as 15:00UTC de 12.02.16

Chuva persistente e por vezes forte.

»»» AGITAÇÃO MARÍTIMA

Nos distritos de VIANA DO CASTELO, BRAGA, PORTO, AVEIRO, COIMBRA
e LEIRIA e LISBOA

Desde as 09:00UTC de 14.02.16

até as 19:00UTC de 14.02.16

Ondas de noroeste com 5 a 7 metros, podendo atingir 10 a 12 metros de altura máxima.

- AVISOS AMARELO -

»»»» PRECIPITAÇÃO

Nos distritos de VIANA DO CASTELO, BRAGA e

PORTO Desde as 00:00UTC de 12.02.16

até as 06:00UTC de 12.02.16

Chuva persistente e por vezes forte.

Nos distritos de VIANA DO CASTELO, BRAGA e PORTO Desde as 18:00UTC de 12.02.16

até as 00:00UTC de 14.02.16

Chuva persistente e por vezes forte.

Nos distritos de VILA REAL, VISEU e COIMBRA Desde as 00:00UTC de 12.02.16

até as 00:00UTC de 14.02.16

Chuva persistente e por vezes forte.

Nos distritos de GUARDA e CASTELO BRANCO Desde as 00:00UTC de 12.02.16

até as 00:00UTC de 14.02.16

Nas regiões montanhosas: Chuva persistente e por vezes forte.

Nos distritos de BRAGANÇA

Desde as 00:00UTC de 12.02.16

até as 00:00UTC de 13.02.16

Chuva persistente e por vezes forte.

Nos distritos de AVEIRO

Desde as 00:00UTC de 12.02.16

até as 09:00UTC de 12.02.16

Chuva persistente e por vezes forte.

Nos distritos de AVEIRO

Desde as 15:00UTC de 12.02.16

até as 00:00UTC de 14.02.16

Chuva persistente e por vezes forte.

»»»» AGITAÇÃO MARÍTIMA

Nos distritos de SETÚBAL e BEJA

Desde as 06:00UTC de 14.02.16

até as 19:00UTC de 14.02.16

Ondas de noroeste com 4 a 5 metros.

Nos distritos de FARO

Desde as 06:00UTC de 14.02.16

até as 19:00UTC de 14.02.16

Na COSTA OCIDENTAL: Ondas de noroeste com 4 a 5 metros.

Nos distritos de VIANA DO CASTELO, BRAGA, PORTO, AVEIRO, COIMBRA

e LEIRIA e LISBOA

Desde as 06:00UTC de 13.02.16

até as 09:00UTC de 14.02.16

Ondas de noroeste com 4 a 5 metros.

Aviso Meteorológico - CONTINENTE

COMUNICADO Nº. 47/2016

Na sequência do comunicado anterior, emite-se aviso AMARELO de RAJADA MÁXIMA e atualiza-se os avisos de agitação marítima.

- AVISOS LARANJA -

»»» PRECIPITAÇÃO

Nos distritos de VIANA DO CASTELO, BRAGA e

PORTO Desde as 07:00UTC de 12.02.16
até as 18:00UTC de 12.02.16
Chuva persistente e por vezes forte.

Nos distritos de AVEIRO
Desde as 09:00UTC de 12.02.16
até as 15:00UTC de 12.02.16
Chuva persistente e por vezes forte.

»»» AGITAÇÃO MARÍTIMA

Nos distritos de VIANA DO CASTELO, BRAGA, PORTO, AVEIRO, COIMBRA
e LEIRIA e LISBOA
Desde as 06:00UTC de 14.02.16
até as 06:00UTC de 15.02.16
Ondas de noroeste com 5 a 7 metros, podendo atingir 10 a 12 metros de altura máxima.

Nos distritos de SETÚBAL e BEJA
Desde as 12:00UTC de 14.02.16
até as 06:00UTC de 15.02.16
Ondas de noroeste com 5 a 6 metros, podendo atingir 9 a 11 metros de altura máxima.

Nos distritos de FARO
Desde as 12:00UTC de 14.02.16
até as 06:00UTC de 15.02.16
Costa Ocidental: Ondas de noroeste com 5 a 6 metros, podendo atingir 9 a 11 metros de altura máxima.

- AVISOS AMARELO -

»»» PRECIPITAÇÃO

Nos distritos de VIANA DO CASTELO, BRAGA e

PORTO Desde as 18:00UTC de 12.02.16
até as 00:00UTC de 14.02.16
Chuva persistente e por vezes forte.

Nos distritos de VILA REAL, VISEU e COIMBRA Desde as 07:00UTC de 12.02.16
até as 00:00UTC de 14.02.16
Chuva persistente e por vezes forte.

Nos distritos de GUARDA e CASTELO BRANCO Desde as 07:00UTC de 12.02.16
até as 00:00UTC de 14.02.16
Nas regiões montanhosas: Chuva persistente e por vezes forte.

Nos distritos de BRAGANÇA
Desde as 07:00UTC de 12.02.16

até as 00:00UTC de 13.02.16
Chuva persistente e por vezes forte.

Nos distritos de AVEIRO
Desde as 07:00UTC de 12.02.16
até as 09:00UTC de 12.02.16
Chuva persistente e por vezes forte.

Nos distritos de AVEIRO
Desde as 15:00UTC de 12.02.16
até as 00:00UTC de 14.02.16
Chuva persistente e por vezes forte.

»»» VENTO - RAJADA MÁXIMA

Nos distritos de VIANA DO CASTELO, BRAGA, PORTO, AVEIRO, COIMBRA
e LEIRIA
Desde as 15:00UTC de 13.02.16
até as 00:00UTC de 15.02.16
Rajadas até 85 km/h, em especial no litoral, e que poderão atingir
110 km/h nas terras altas.

Nos distritos de VILA REAL, BRAGANÇA, VISEU, GUARDA e CASTELO BRANCO Desde as 15:00UTC de 13.02.16
até as 00:00UTC de 15.02.16
Rajadas até 110 km/h nas terras altas.

»»» AGITAÇÃO MARÍTIMA

Nos distritos de VIANA DO CASTELO, BRAGA, PORTO, AVEIRO, COIMBRA
e LEIRIA e LISBOA
Desde as 06:00UTC de 13.02.16
até as 06:00UTC de 14.02.16
Ondas de noroeste com 4 a 5 metros.

Nos distritos de SETÚBAL e BEJA
Desde as 06:00UTC de 14.02.16
até as 12:00UTC de 14.02.16
Ondas de noroeste com 4 a 5 metros.

Nos distritos de FARO
Desde as 06:00UTC de 14.02.16
até as 12:00UTC de 14.02.16
Na COSTA OCIDENTAL: Ondas de noroeste com 4 a 5 metros.

MINISTÉRIO DA AGRICULTURA E DO MAR
INSTITUTO PORTUGUÊS DO MAR E DA ATMOSFERA, I.P.
Departamento de Meteorologia e Geofísica
Divisão de Previsão Meteorológica, Vigilância e Serviços Espaciais

Aviso Meteorológico - CONTINENTE

COMUNICADO Nº. 49/2016

Na sequência do comunicado anterior, prolongam-se os avisos referentes a Rajada e Agitação Marítima.

- AVISOS LARANJA -

----->>> PRECIPITAÇÃO ----- Nos distritos de VIANA DO CASTELO, BRAGA e PORTO Desde as 19:00UTC de 12.02.16 até as 18:00UTC de 13.02.16 Chuva persistente e por vezes forte.

Nos distritos de AVEIRO Desde as 19:00UTC de 12.02.16 até as 18:00UTC de 13.02.16 Chuva persistente e por vezes forte.

>>> AGITAÇÃO MARÍTIMA

----- Nos distritos de VIANA DO CASTELO, BRAGA, PORTO, AVEIRO, COIMBRA e LEIRIA e LISBOA Desde as 06:00UTC de 14.02.16 até as 18:00UTC de 15.02.16 Ondas de noroeste com 5 a 7 metros, podendo atingir 10 a 12 metros de altura máxima.

Nos distritos de SETÚBAL e BEJA Desde as 12:00UTC de 14.02.16 até as 18:00UTC de 15.02.16 Ondas de noroeste com 5 a 6 metros, podendo atingir 9 a 11 metros de altura máxima.

Nos distritos de FARO Desde as 12:00UTC de 14.02.16 até as 18:00UTC de 15.02.16 Costa Ocidental: Ondas de noroeste com 5 a 6 metros, podendo atingir 9 a 11 metros de altura máxima.

- AVISOS AMARELO -

----->>> PRECIPITAÇÃO ----- Nos distritos de VILA REAL, VISEU e COIMBRA Desde as 19:00UTC de 12.02.16 até as 00:00UTC de 14.02.16 Chuva persistente e por vezes forte.

Nos distritos de GUARDA e CASTELO BRANCO Desde as 19:00UTC de 12.02.16 até as 00:00UTC de 14.02.16 Nas regiões montanhosas: Chuva persistente e por vezes forte.

Nos distritos de BRAGANÇA Desde as 19:00UTC de 12.02.16 até as 00:00UTC de 13.02.16 Chuva persistente e por vezes forte.

Nos distritos de AVEIRO Desde as 18:00UTC de 13.02.16 até as 00:00UTC de 14.02.16 Chuva persistente e por vezes forte.

Nos distritos de VIANA DO CASTELO, BRAGA e PORTO Desde as 18:00UTC de 13.02.16 até as 00:00UTC de 14.02.16 Chuva persistente e por vezes forte.

>>> VENTO - RAJADA MÁXIMA

Nos distritos de VIANA DO CASTELO, BRAGA, PORTO, AVEIRO, COIMBRA
e LEIRIA

Desde as 15:00UTC de 13.02.16
até as 18:00UTC de 15.02.16

Rajadas até 85 km/h, em especial no litoral, e que poderão atingir
110 km/h nas terras altas.

Nos distritos de VILA REAL, BRAGANÇA, VISEU, GUARDA e CASTELO BRANCO Desde as 15:00UTC de 13.02.16
até as 18:00UTC de 15.02.16

Rajadas até 110 km/h nas terras altas.

Nos distritos de LISBOA, SETÚBAL, SANTARÉM, ÉVORA e BEJA Desde as 06:00UTC de 14.02.16
até as 21:00UTC de 14.02.16

Rajadas até 85 km/h.

Nos distritos de PORTALEGRE e FARO

Desde as 06:00UTC de 14.02.16
até as 21:00UTC de 14.02.16

Rajadas até 85 km/h e até 110 km/h nas terras altas.

»»» AGITAÇÃO MARÍTIMA

Nos distritos de VIANA DO CASTELO, BRAGA, PORTO, AVEIRO, COIMBRA
e LEIRIA e LISBOA

Desde as 06:00UTC de 13.02.16
até as 06:00UTC de 14.02.16

Ondas de noroeste com 4 a 5 metros.

Nos distritos de SETÚBAL e BEJA

Desde as 06:00UTC de 14.02.16
até as 12:00UTC de 14.02.16

Ondas de noroeste com 4 a 5 metros.

Nos distritos de FARO

Desde as 06:00UTC de 14.02.16
até as 12:00UTC de 14.02.16

Na COSTA OCIDENTAL: Ondas de noroeste com 4 a 5 metros.

»»» QUEDA DE NEVE

Nos distritos de VIANA DO CASTELO, BRAGA, PORTO, VILA REAL, BRAGANÇA
e VISEU, GUARDA, CASTELO BRANCO, AVEIRO, COIMBRA
e LEIRIA

Desde as 06:00UTC de 14.02.16
até as 18:00UTC de 14.02.16

Queda de neve acima dos 600 metros.

MINISTÉRIO DA AGRICULTURA E DO MAR
INSTITUTO PORTUGUÊS DO MAR E DA ATMOSFERA, I.P.
Departamento de Meteorologia e Geofísica
Divisão de Previsão Meteorológica, Vigilância e Serviços Espaciais

Aviso Meteorológico - CONTINENTE

Na sequência dos comunicados anteriores actualiza-se o aviso de agitação marítima e prolonga-se o aviso de neve.

- AVISOS LARANJA -

»»» PRECIPITAÇÃO

Nos distritos de VIANA DO CASTELO, BRAGA e

PORTO Desde as 06:00UTC de 13.02.16

até as 18:00UTC de 13.02.16

Chuva persistente e por vezes forte.

Nos distritos de AVEIRO

Desde as 06:00UTC de 13.02.16

até as 18:00UTC de 13.02.16

Chuva persistente e por vezes forte.

»»» AGITAÇÃO MARÍTIMA

Nos distritos de VIANA DO CASTELO, BRAGA, PORTO, AVEIRO e COIMBRA Desde as 06:00UTC de 14.02.16

até as 18:00UTC de 15.02.16

Ondas de noroeste com 5 a 7 metros, podendo atingir 10 a 12 metros de altura máxima.

Nos distritos de SETÚBAL e BEJA

Desde as 12:00UTC de 14.02.16

até as 18:00UTC de 15.02.16

Ondas de noroeste com 5 a 6 metros, podendo atingir 9 a 11 metros de altura máxima.

Nos distritos de FARO

Desde as 12:00UTC de 14.02.16

até as 18:00UTC de 15.02.16

Costa Ocidental: Ondas de noroeste com 5 a 6 metros, podendo atingir 9 a 11 metros de altura máxima.

Nos distritos de LEIRIA e LISBOA

Desde as 06:00UTC de 14.02.16

até as 00:00UTC de 16.02.16

Ondas de noroeste com 5 a 7 metros, podendo atingir 10 a 12 metros de altura máxima.

- AVISOS AMARELO -

»»» PRECIPITAÇÃO

Nos distritos de VILA REAL, VISEU e COIMBRA

Desde as 06:00UTC de 13.02.16

até as 00:00UTC de 14.02.16

Chuva persistente e por vezes forte.

Nos distritos de GUARDA e CASTELO BRANCO Desde as 06:00UTC de 13.02.16

até as 00:00UTC de 14.02.16

Nas regiões montanhosas: Chuva persistente e por vezes forte.

Nos distritos de AVEIRO

Desde as 18:00UTC de 13.02.16

até as 00:00UTC de 14.02.16

Chuva persistente e por vezes forte.

Nos distritos de VIANA DO CASTELO, BRAGA e PORTO Desde as 18:00UTC de 13.02.16

até as 00:00UTC de 14.02.16

Chuva persistente e por vezes forte.

»»» VENTO - RAJADA MÁXIMA

Nos distritos de VILA REAL, BRAGANÇA, VISEU, GUARDA e CASTELO BRANCO Desde as 15:00UTC de 13.02.16 até as 18:00UTC de 15.02.16

Rajadas até 110 km/h nas terras altas.

Nos distritos de VIANA DO CASTELO, BRAGA, PORTO, AVEIRO, COIMBRA e LEIRIA

Desde as 15:00UTC de 13.02.16

até as 18:00UTC de 15.02.16

Rajadas até 90 km/h, em especial no litoral, e que poderão atingir 110 km/h nas terras altas.

Nos distritos de LISBOA, SETÚBAL, SANTARÉM, ÉVORA e BEJA Desde as 06:00UTC de 14.02.16 até as 21:00UTC de 14.02.16

Rajadas até 90 km/h.

Nos distritos de PORTALEGRE e FARO

Desde as 06:00UTC de 14.02.16

até as 21:00UTC de 14.02.16

Rajadas até 90 km/h e até 110 km/h nas terras altas.

»»» AGITAÇÃO MARÍTIMA

Nos distritos de VIANA DO CASTELO, BRAGA, PORTO, AVEIRO, COIMBRA e LEIRIA e LISBOA

Desde as 06:00UTC de 13.02.16

até as 06:00UTC de 14.02.16

Ondas de noroeste com 4 a 5 metros.

Nos distritos de SETÚBAL e BEJA

Desde as 06:00UTC de 14.02.16

até as 12:00UTC de 14.02.16

Ondas de noroeste com 4 a 5 metros.

Nos distritos de FARO

Desde as 06:00UTC de 14.02.16

até as 12:00UTC de 14.02.16

Na COSTA OCIDENTAL: Ondas de noroeste com 4 a 5 metros.

Nos distritos de VIANA DO CASTELO, BRAGA, PORTO, AVEIRO e COIMBRA Desde as 18:00UTC de 15.02.16 até as 00:00UTC de 16.02.16

Ondas de noroeste com 4 a 5 metros.

Nos distritos de SETÚBAL e BEJA

Desde as 18:00UTC de 15.02.16

até as 03:00UTC de 16.02.16

Ondas de noroeste com 4 a 5 metros.

Nos distritos de FARO

Desde as 18:00UTC de 15.02.16

até as 03:00UTC de 16.02.16

Na COSTA OCIDENTAL: Ondas de noroeste com 4 a 5 metros.

Nos distritos de LEIRIA e LISBOA

Desde as 00:00UTC de 16.02.16

até as 06:00UTC de 16.02.16
Ondas de noroeste com 4 a 5 metros.

»»» QUEDA DE NEVE

Nos distritos de VIANA DO CASTELO, BRAGA, PORTO, VILA REAL, BRAGANÇA
e VISEU, GUARDA, CASTELO BRANCO, AVEIRO, COIMBRA
e LEIRIA

Desde as 06:00UTC de 14.02.16

até as 00:00UTC de 15.02.16

Queda de neve acima dos 600 metros.

MINISTÉRIO DA AGRICULTURA E DO MAR
INSTITUTO PORTUGUÊS DO MAR E DA ATMOSFERA, I.P.
Departamento de Meteorologia e Geofísica
Divisão de Previsão Meteorológica, Vigilância e Serviços Espaciais

Aviso Meteorológico - CONTINENTE

COMUNICADO Nº. 51/2016

Na sequência do comunicado anterior:

- Aumenta-se para aviso VERMELHO de AGITAÇÃO MARÍTIMA e para LARANJA de RAJADA MÁXIMA os distritos a norte do Cabo Raso.

- Antecipam-se e prolongam-se quase todos os avisos de RAJADA MÁXIMA e AGITAÇÃO MARÍTIMA.

- Mantêm-se os restantes avisos.

- AVISOS VERMELHO -

»»» AGITAÇÃO MARÍTIMA ----- Nos distritos de VIANA DO CASTELO,

BRAGA, PORTO, AVEIRO e COIMBRA Desde as 12:00UTC de 14.02.16

até as 12:00UTC de 15.02.16

Ondas de noroeste com 7 a 8 metros, podendo atingir 14 metros de altura máxima.

Nos distritos de LEIRIA e LISBOA

Desde as 12:00UTC de 14.02.16

até as 12:00UTC de 15.02.16

Ondas de noroeste com 7 a 8 metros, podendo atingir 14 metros de altura máxima.

- AVISOS LARANJA -

»»» PRECIPITAÇÃO ----- Nos distritos de VIANA DO CASTELO, BRAGA e

PORTO Desde as 12:00UTC de 13.02.16

até as 18:00UTC de 13.02.16

Chuva persistente e por vezes forte.

Nos distritos de AVEIRO

Desde as 12:00UTC de 13.02.16

até as 18:00UTC de 13.02.16

Chuva persistente e por vezes forte.

»»» VENTO - RAJADA MÁXIMA

Nos distritos de VIANA DO CASTELO, BRAGA, PORTO, AVEIRO, COIMBRA
e LEIRIA

Desde as 09:00UTC de 14.02.16
até as 18:00UTC de 14.02.16

Rajadas até 100 km/h, em especial no litoral, e que poderão atingir 120 km/h nas terras altas.

Nos distritos de LISBOA

Desde as 09:00UTC de 14.02.16
até as 18:00UTC de 14.02.16

Rajadas até 100 km/h.

»»» AGITAÇÃO MARÍTIMA

Nos distritos de VIANA DO CASTELO, BRAGA, PORTO, AVEIRO e COIMBRA Desde as 06:00UTC de 14.02.16
até as 12:00UTC de 14.02.16

Ondas de noroeste com 5 a 7 metros, podendo atingir 10 a 12 metros de altura máxima.

Nos distritos de VIANA DO CASTELO, BRAGA, PORTO, AVEIRO e COIMBRA Desde as 12:00UTC de 15.02.16
até as 18:00UTC de 15.02.16

Ondas de noroeste com 5 a 7 metros, podendo atingir 10 a 12 metros de altura máxima.

Nos distritos de LEIRIA e LISBOA

Desde as 06:00UTC de 14.02.16
até as 12:00UTC de 14.02.16

Ondas de noroeste com 5 a 7 metros, podendo atingir 10 a 12 metros de altura máxima.

Nos distritos de LEIRIA e LISBOA

Desde as 12:00UTC de 15.02.16
até as 00:00UTC de 16.02.16

Ondas de noroeste com 5 a 7 metros, podendo atingir 10 a 12 metros de altura máxima.

Nos distritos de SETÚBAL

Desde as 06:00UTC de 14.02.16
até as 00:00UTC de 16.02.16

Ondas de noroeste com 5 a 7 metros, podendo atingir 10 a 12 metros de altura máxima.

Nos distritos de BEJA

Desde as 12:00UTC de 14.02.16
até as 00:00UTC de 16.02.16

Ondas de noroeste com 5 a 6 metros, podendo atingir 9 a 11 metros de altura máxima.

Nos distritos de FARO

Desde as 12:00UTC de 14.02.16
até as 00:00UTC de 16.02.16

Costa Ocidental: Ondas de noroeste com 5 a 6 metros, podendo atingir 9 a 11 metros de altura máxima.

- AVISOS AMARELO -

»»» PRECIPITAÇÃO ----- Nos distritos de VILA REAL, VISEU e COIMBRA

Desde as 12:00UTC de 13.02.16
até as 00:00UTC de 14.02.16

Chuva persistente e por vezes forte.

Nos distritos de GUARDA e CASTELO BRANCO Desde as 12:00UTC de 13.02.16
até as 00:00UTC de 14.02.16

Nas regiões montanhosas: Chuva persistente e por vezes forte.

Nos distritos de AVEIRO

Desde as 18:00UTC de 13.02.16
até as 00:00UTC de 14.02.16
Chuva persistente e por vezes forte.

Nos distritos de VIANA DO CASTELO, BRAGA e PORTO Desde as 18:00UTC de 13.02.16
até as 00:00UTC de 14.02.16
Chuva persistente e por vezes forte.

»»» VENTO - RAJADA MÁXIMA

Nos distritos de VIANA DO CASTELO, BRAGA, PORTO, AVEIRO, COIMBRA
e LEIRIA

Desde as 15:00UTC de 13.02.16
até as 09:00UTC de 14.02.16
Rajadas até 90 km/h, em especial no litoral, e que poderão atingir
110 km/h nas terras altas.

Nos distritos de VIANA DO CASTELO, BRAGA, PORTO, AVEIRO, COIMBRA
e LEIRIA

Desde as 18:00UTC de 14.02.16
até as 18:00UTC de 15.02.16
Rajadas até 90 km/h, em especial no litoral, e que poderão atingir
110 km/h nas terras altas.

Nos distritos de VILA REAL, BRAGANÇA, VISEU, GUARDA e CASTELO BRANCO Desde as 15:00UTC de 13.02.16
até as 18:00UTC de 15.02.16
Rajadas até 110 km/h nas terras altas.

Nos distritos de LISBOA
Desde as 18:00UTC de 13.02.16
até as 09:00UTC de 14.02.16
Rajadas até 90 km/h.

Nos distritos de LISBOA
Desde as 18:00UTC de 14.02.16
até as 18:00UTC de 15.02.16
Rajadas até 90 km/h.

Nos distritos de SETÚBAL, SANTARÉM, ÉVORA e BEJA Desde as 06:00UTC de 14.02.16
até as 18:00UTC de 15.02.16
Rajadas até 90 km/h.

Nos distritos de FARO
Desde as 06:00UTC de 14.02.16
até as 18:00UTC de 15.02.16
Rajadas até 90 km/h, em especial na costa ocidental, e até 110 km/h nas terras altas.

Nos distritos de PORTALEGRE
Desde as 06:00UTC de 14.02.16
até as 18:00UTC de 15.02.16
Rajadas até 90 km/h e até 110 km/h nas terras altas.

»»» AGITAÇÃO MARÍTIMA

Nos distritos de VIANA DO CASTELO, BRAGA, PORTO, AVEIRO, COIMBRA
e LEIRIA e LISBOA

Desde as 12:00UTC de 13.02.16
até as 06:00UTC de 14.02.16
Ondas de noroeste com 4 a 5 metros.

Nos distritos de VIANA DO CASTELO, BRAGA, PORTO, AVEIRO e COIMBRA Desde as 18:00UTC de 15.02.16
até as 00:00UTC de 16.02.16
Ondas de noroeste com 4 a 5 metros.

Nos distritos de LEIRIA e LISBOA
Desde as 00:00UTC de 16.02.16
até as 06:00UTC de 16.02.16
Ondas de noroeste com 4 a 5 metros.

Nos distritos de SETÚBAL
Desde as 18:00UTC de 13.02.16
até as 06:00UTC de 14.02.16
Ondas de noroeste com 4 a 5 metros.

Nos distritos de SETÚBAL e BEJA
Desde as 00:00UTC de 16.02.16
até as 09:00UTC de 16.02.16
Ondas de noroeste com 4 a 5 metros.

Nos distritos de BEJA
Desde as 00:00UTC de 14.02.16
até as 12:00UTC de 14.02.16
Ondas de noroeste com 4 a 5 metros.

Nos distritos de FARO
Desde as 00:00UTC de 14.02.16
até as 12:00UTC de 14.02.16
Na COSTA OCIDENTAL: Ondas de noroeste com 4 a 5 metros.

Nos distritos de FARO
Desde as 00:00UTC de 16.02.16
até as 09:00UTC de 16.02.16
Na COSTA OCIDENTAL: Ondas de noroeste com 4 a 5 metros.

»»» QUEDA DE NEVE

Nos distritos de VIANA DO CASTELO, BRAGA, PORTO, VILA REAL, BRAGANÇA
e VISEU, GUARDA, CASTELO BRANCO, AVEIRO, COIMBRA
e LEIRIA
Desde as 06:00UTC de 14.02.16
até as 00:00UTC de 15.02.16
Queda de neve acima dos 600 metros.

MINISTÉRIO DA AGRICULTURA E DO MAR
INSTITUTO PORTUGUÊS DO MAR E DA ATMOSFERA, I.P.
Departamento de Meteorologia e Geofísica
Divisão de Previsão Meteorológica, Vigilância e Serviços Espaciais

Aviso Meteorológico - CONTINENTE

Na sequência do comunicado anterior, eleva-se para Laranja o aviso de vento no litoral oeste da região Sul:

- AVISOS VERMELHO -

----->>> AGITAÇÃO MARÍTIMA ----- Nos distritos de VIANA DO CASTELO, BRAGA, PORTO, AVEIRO e COIMBRA Desde as 12:00UTC de 14.02.16 até as 12:00UTC de 15.02.16 Ondas de noroeste com 7 a 8 metros, podendo atingir 14 metros de altura máxima.

Nos distritos de LEIRIA e LISBOA Desde as 12:00UTC de 14.02.16 até as 12:00UTC de 15.02.16 Ondas de noroeste com 7 a 8 metros, podendo atingir 14 metros de altura máxima.

- AVISOS LARANJA -

----->>> VENTO - RAJADA MÁXIMA ----- Nos distritos de VIANA DO CASTELO, BRAGA, PORTO, AVEIRO, COIMBRA e LEIRIA Desde as 09:00UTC de 14.02.16 até as 18:00UTC de 14.02.16 Rajadas até 100 km/h, em especial no litoral, e que poderão atingir 120 km/h nas terras altas.

Nos distritos de LISBOA Desde as 09:00UTC de 14.02.16 até as 18:00UTC de 14.02.16 Rajadas até 100 km/h.

Nos distritos de FARO Desde as 12:00UTC de 14.02.16 até as 21:00UTC de 14.02.16 Rajadas até 100 km/h, em especial no litoral, e que poderão atingir 120 km/h nas terras altas.

Nos distritos de SETÚBAL e BEJA Desde as 12:00UTC de 14.02.16 até as 21:00UTC de 14.02.16 Rajadas até 100 km/h, em especial no litoral.

----->>> AGITAÇÃO MARÍTIMA -----

Nos distritos de VIANA DO CASTELO, BRAGA, PORTO, AVEIRO e COIMBRA Desde as 06:00UTC de 14.02.16 até as 12:00UTC de 14.02.16 Ondas de noroeste com 5 a 7 metros, podendo atingir 10 a 12 metros de altura máxima.

Nos distritos de VIANA DO CASTELO, BRAGA, PORTO, AVEIRO e COIMBRA Desde as 12:00UTC de 15.02.16 até as 18:00UTC de 15.02.16 Ondas de noroeste com 5 a 7 metros, podendo atingir 10 a 12 metros de altura máxima.

Nos distritos de LEIRIA e LISBOA Desde as 06:00UTC de 14.02.16 até as 12:00UTC de 14.02.16 Ondas de noroeste com 5 a 7 metros, podendo atingir 10 a 12 metros de altura máxima.

Nos distritos de LEIRIA e LISBOA Desde as 12:00UTC de 15.02.16

até as 00:00UTC de 16.02.16

Ondas de noroeste com 5 a 7 metros, podendo atingir 10 a 12 metros de altura máxima.

Nos distritos de SETÚBAL

Desde as 06:00UTC de 14.02.16

até as 00:00UTC de 16.02.16

Ondas de noroeste com 5 a 7 metros, podendo atingir 10 a 12 metros de altura máxima.

Nos distritos de BEJA

Desde as 09:00UTC de 14.02.16

até as 00:00UTC de 16.02.16

Ondas de noroeste com 5 a 6 metros, podendo atingir 9 a 11 metros de altura máxima.

Nos distritos de FARO

Desde as 09:00UTC de 14.02.16

até as 00:00UTC de 16.02.16

Costa Ocidental: Ondas de noroeste com 5 a 6 metros, podendo atingir 9 a 11 metros de altura máxima.

- AVISOS AMARELO -

»»»» VENTO - RAJADA MÁXIMA

Nos distritos de VIANA DO

CASTELO, BRAGA, PORTO, AVEIRO, COIMBRA

e LEIRIA

Desde as 06:00UTC de 14.02.16

até as 09:00UTC de 14.02.16

Rajadas até 90 km/h, em especial no litoral, e que poderão atingir 110 km/h nas terras altas.

Nos distritos de VIANA DO CASTELO, BRAGA, PORTO, AVEIRO, COIMBRA

e LEIRIA

Desde as 18:00UTC de 14.02.16

até as 18:00UTC de 15.02.16

Rajadas até 90 km/h, em especial no litoral, e que poderão atingir 110 km/h nas terras altas.

Nos distritos de VILA REAL, BRAGANÇA, VISEU, GUARDA e CASTELO BRANCO Desde as 06:00UTC de 14.02.16

até as 18:00UTC de 15.02.16

Rajadas até 110 km/h nas terras altas.

Nos distritos de LISBOA

Desde as 06:00UTC de 14.02.16

até as 09:00UTC de 14.02.16

Rajadas até 90 km/h.

Nos distritos de LISBOA

Desde as 18:00UTC de 14.02.16

até as 18:00UTC de 15.02.16

Rajadas até 90 km/h.

Nos distritos de SANTARÉM e ÉVORA

Desde as 06:00UTC de 14.02.16

até as 18:00UTC de 15.02.16

Rajadas até 90 km/h.

Nos distritos de PORTALEGRE

Desde as 06:00UTC de 14.02.16

até as 18:00UTC de 15.02.16
Rajadas até 90 km/h e até 110 km/h nas terras altas.

Nos distritos de SETÚBAL e BEJA
Desde as 21:00UTC de 14.02.16
até as 18:00UTC de 15.02.16
Rajadas até 90 km/h, em especial no litoral.

Nos distritos de SETÚBAL e BEJA
Desde as 06:00UTC de 14.02.16
até as 12:00UTC de 14.02.16
Rajadas até 90 km/h, em especial no litoral.

Nos distritos de FARO
Desde as 21:00UTC de 14.02.16
até as 18:00UTC de 15.02.16
Rajadas até 90 km/h, em especial na costa ocidental, e até 110 km/h nas terras altas.

Nos distritos de FARO
Desde as 06:00UTC de 14.02.16
até as 12:00UTC de 14.02.16
Rajadas até 90 km/h, em especial na costa ocidental, e até 110 km/h nas terras altas.

»»» AGITAÇÃO MARÍTIMA

Nos distritos de VIANA DO CASTELO, BRAGA, PORTO, AVEIRO e COIMBRA Desde as 18:00UTC de 15.02.16
até as 00:00UTC de 16.02.16
Ondas de noroeste com 4 a 5 metros.

Nos distritos de LEIRIA e LISBOA
Desde as 00:00UTC de 16.02.16
até as 06:00UTC de 16.02.16
Ondas de noroeste com 4 a 5 metros.

Nos distritos de SETÚBAL e BEJA
Desde as 00:00UTC de 16.02.16
até as 09:00UTC de 16.02.16
Ondas de noroeste com 4 a 5 metros.

Nos distritos de FARO
Desde as 00:00UTC de 16.02.16
até as 09:00UTC de 16.02.16
Na COSTA OCIDENTAL: Ondas de noroeste com 4 a 5 metros.

Nos distritos de BEJA
Desde as 06:00UTC de 14.02.16
até as 09:00UTC de 14.02.16
Ondas de noroeste com 4 a 5 metros.

Nos distritos de FARO
Desde as 06:00UTC de 14.02.16
até as 09:00UTC de 14.02.16
Na COSTA OCIDENTAL: Ondas de noroeste com 4 a 5 metros.

»»» QUEDA DE NEVE

Nos distritos de VIANA DO CASTELO, BRAGA, PORTO, VILA REAL, BRAGANÇA
e VISEU, GUARDA, CASTELO BRANCO, AVEIRO, COIMBRA
e LEIRIA

Desde as 06:00UTC de 14.02.16

até as 00:00UTC de 15.02.16

Queda de neve acima dos 600 metros.

MINISTÉRIO DA AGRICULTURA E DO MAR
INSTITUTO PORTUGUÊS DO MAR E DA ATMOSFERA, I.P.
Departamento de Meteorologia e Geofísica
Divisão de Previsão Meteorológica, Vigilância e Serviços Espaciais

Aviso Meteorológico - CONTINENTE

COMUNICADO Nº. 53/2016

Na sequência do comunicado anterior:

prolonga-se o aviso LARANJA de RAJADA MÁXIMA para os distritos do litoral Norte e Centro.

- AVISOS VERMELHO -

»»» AGITAÇÃO MARÍTIMA ----- Nos distritos de VIANA DO CASTELO,

BRAGA, PORTO, AVEIRO e COIMBRA Desde as 18:00UTC de 14.02.16

até as 12:00UTC de 15.02.16

Ondas de noroeste com 7 a 8 metros, podendo atingir 14 metros de altura máxima.

Nos distritos de LEIRIA e LISBOA

Desde as 18:00UTC de 14.02.16

até as 12:00UTC de 15.02.16

Ondas de noroeste com 7 a 8 metros, podendo atingir 14 metros de altura máxima.

- AVISOS LARANJA -

»»» VENTO - RAJADA MÁXIMA ----- Nos distritos de FARO Desde

as 18:00UTC de 14.02.16

até as 21:00UTC de 14.02.16

Rajadas até 100 km/h, em especial no litoral, e que poderão atingir 120 km/h nas terras altas.

Nos distritos de SETÚBAL e BEJA

Desde as 18:00UTC de 14.02.16

até as 21:00UTC de 14.02.16

Rajadas até 100 km/h, em especial no litoral.

Nos distritos de VIANA DO CASTELO, BRAGA, PORTO, AVEIRO, COIMBRA
e LEIRIA e LISBOA

Desde as 18:00UTC de 14.02.16

até as 21:00UTC de 14.02.16

Rajadas até 100 km/h.

»»» AGITAÇÃO MARÍTIMA

Nos distritos de VIANA DO CASTELO, BRAGA, PORTO, AVEIRO e COIMBRA Desde as 12:00UTC de 15.02.16

até as 18:00UTC de 15.02.16

Ondas de noroeste com 5 a 7 metros, podendo atingir 10 a 12 metros de altura máxima.

Nos distritos de LEIRIA e LISBOA

Desde as 12:00UTC de 15.02.16

até as 00:00UTC de 16.02.16

Ondas de noroeste com 5 a 7 metros, podendo atingir 10 a 12 metros de altura máxima.

Nos distritos de SETÚBAL

Desde as 18:00UTC de 14.02.16

até as 00:00UTC de 16.02.16

Ondas de noroeste com 5 a 7 metros, podendo atingir 10 a 12 metros de altura máxima.

Nos distritos de BEJA

Desde as 18:00UTC de 14.02.16

até as 00:00UTC de 16.02.16

Ondas de noroeste com 5 a 6 metros, podendo atingir 9 a 11 metros de altura máxima.

Nos distritos de FARO

Desde as 18:00UTC de 14.02.16

até as 00:00UTC de 16.02.16

Costa Ocidental: Ondas de noroeste com 5 a 6 metros, podendo atingir 9 a 11 metros de altura máxima.

- AVISOS AMARELO -

»»» VENTO - RAJADA MÁXIMA -----

Nos distritos de VILA REAL,

BRAGANÇA, VISEU, GUARDA e CASTELO BRANCO Desde as 18:00UTC de 14.02.16

até as 18:00UTC de 15.02.16

Rajadas até 110 km/h nas terras altas.

Nos distritos de SANTARÉM e ÉVORA

Desde as 18:00UTC de 14.02.16

até as 18:00UTC de 15.02.16

Rajadas até 90 km/h.

Nos distritos de PORTALEGRE

Desde as 18:00UTC de 14.02.16

até as 18:00UTC de 15.02.16

Rajadas até 90 km/h e até 110 km/h nas terras altas.

Nos distritos de SETÚBAL e BEJA

Desde as 21:00UTC de 14.02.16

até as 18:00UTC de 15.02.16

Rajadas até 90 km/h, em especial no litoral.

Nos distritos de FARO

Desde as 21:00UTC de 14.02.16

até as 18:00UTC de 15.02.16

Rajadas até 90 km/h, em especial na costa ocidental, e até 110 km/h nas terras altas.

Nos distritos de VIANA DO CASTELO, BRAGA, PORTO, AVEIRO, COIMBRA
e LEIRIA

Desde as 21:00UTC de 14.02.16

até as 18:00UTC de 15.02.16

Rajadas até 90 km/h, em especial no litoral, e que poderão atingir
110 km/h nas terras altas.

Nos distritos de LISBOA

Desde as 21:00UTC de 14.02.16

até as 18:00UTC de 15.02.16
Rajadas até 90 km/h.

»»» AGITAÇÃO MARÍTIMA

Nos distritos de VIANA DO CASTELO, BRAGA, PORTO, AVEIRO e COIMBRA Desde as 18:00UTC de 15.02.16
até as 00:00UTC de 16.02.16
Ondas de noroeste com 4 a 5 metros.

Nos distritos de LEIRIA e LISBOA
Desde as 00:00UTC de 16.02.16
até as 06:00UTC de 16.02.16
Ondas de noroeste com 4 a 5 metros.

Nos distritos de SETÚBAL e BEJA
Desde as 00:00UTC de 16.02.16
até as 09:00UTC de 16.02.16
Ondas de noroeste com 4 a 5 metros.

Nos distritos de FARO
Desde as 00:00UTC de 16.02.16
até as 09:00UTC de 16.02.16
Na COSTA OCIDENTAL: Ondas de noroeste com 4 a 5 metros.

»»» QUEDA DE NEVE

Nos distritos de VIANA DO CASTELO, BRAGA, PORTO, VILA REAL, BRAGANÇA
e VISEU, GUARDA, CASTELO BRANCO, AVEIRO, COIMBRA
e LEIRIA
Desde as 18:00UTC de 14.02.16
até as 00:00UTC de 15.02.16
Queda de neve acima dos 600 metros.

Com os melhores cumprimentos

Octávio Lages


Chefe de Sala
Departamento de Recursos Tecnológicos
octavio.lages@prociv.pt

Telemóvel: 924 101 846
Tel: +351 258 806 610 FAX: +351 258 806 619
Tel. Satélite: 00870 772 223 036



Rua da Bandeira N.º249 | 4900-560 Viana do Castelo | Portugal
Tel.: +351 258 806 610 Fax: +351 258 806 619
www.prociv.pt



 Antes de imprimir este e-mail pense bem se é mesmo necessário. Poupe electricidade, toner e papel

AVISO

Esta mensagem e quaisquer anexos seus podem conter informação confidencial para uso exclusivo do destinatário. Cabe ao destinatário assegurar a verificação de que esta mensagem não afecta os seus sistemas. Se não for o destinatário, não deverá usar, distribuir ou copiar este e-mail, devendo proceder à sua eliminação. É proibido o uso, a distribuição, a cópia ou qualquer forma de disseminação não autorizada deste e-mail e seus anexos. Obrigado.